

 울릉크루즈 (주)

Web Contents

2024년 05월 01일 03시 21분






목차

목차	2
주요관광지	3
내수전 일출	3
위치 및 주변정보(주변10km이내)	3

내수전 일출



 주소 울릉읍 산33
 전화 -
 추천 0

이용시간
 휴무일
 이용요금 무료
 주차시설 주차장 없음
 장애인시설 없음

해맞이의 명소인 내수전은, 예부터 닻나무가 많이 자생하여 저전포라고도 하였다. 울릉도 개척 당시 이 지역에서 김내수(金內水)라는 사람이 곡괭이로 화전을 일구며 살았다고 해서 '내수전(內水田)'이라 불리게 되었다

- 찾아가는 길
- 버스 : 도동에서 버스 탑승 - 저동 - 내수전 하차(20분 소요)
- 택시 : 도동 - 저동 - 내수전약수터(15분 소요)
- 도보 : 도동여객선터미널 - 울릉군 관광안내소 - 울릉군청 - 울릉읍사무소 - 도동삼거리 - SK주유소 - S-oil주유소 - 울릉고등학교 - 저동 버스정류장 - 저동어판장 - 동해해경파출소 - 내수전해변 위 일주도로 따라 전진(경사로) - 내수전약수터(50분 소요)
- 주변관광 : 내수전 일출전망대, 내수전몽돌해변, 촛대바위, 관해정, 봉래폭포

위치 및 주변정보(주변10km이내)

전체

관광지

음식

숙박

(<http://www.tssc.co.kr>)



★ 내수전 일출

경상북도 울릉군 울릉읍 산33

정보없음

자세히보기

관심콘텐츠 담기

📍 내수전 일출 : 경상북도 울릉군 울릉읍 산

목록으로

tag 일출, 내수전, 해맞이

COPYRIGHT © UL CRUISE CORPORATION. ALL RIGHTS RESERVED.

(<http://www.tssc.co.kr>)



Web Contents